

Zahtev za postavljanje ulične rasvete u naselju Kovilovo

JKP "Javno osvetljenje"
Kraljice Marije br 1.
Tel. 011/715 7276
energetika@beograd.gov.rs

Poštovani,

Ovim putem Vam se obraćamo sa zahtevom za postavljanje ulične rasvete u naselju Kovilovo, u istoimenoj ulici.

Smatramo da je neosvetljene delove ulice Kovilovo neophodno osvetliti s obzirom da baš tim delom prolaze đaci koji pohađaju osnovnu školu "Olga Petrov", kao i ostali žitelji naselja. U zimskom periodu noć nastupa ranije, tako da je već oko 16 časova totalni mrak.

Takođe, na delu ulice koji je neosvetljen se nalazi krivina po uglom od 90 stepeni, pa su zbog smanjene vidljivosti ugroženi svi učesnici saobraćaja, a najviše deca.

Ulica koja vodi do naselja Kovilovo od Zrenjaninskog puta je osvetljena u dužini od 700m, nakon toga sledi 300m **neosvetljenog dela ulice**. Bitno je naglastiti da ovom ulicom saobraća linija javnog gradskog prevoza 106 i da se upravo na neosvetljenom delu nalaze dve stanice, pa je i bezbednost ljudi koji čekaju na stanicama takođe ugrožena.

Dodatni problem predstavlja, to što u večernjim časovima u zimskom periodu linija 106 saobraća u intervalu od 55 minuta, pa su stanovnici naselja Kovilovo prinuđeni da pešače do Zrenjaninskog puta jer je tu najbliža druga linija gradskog saobraćajnog.

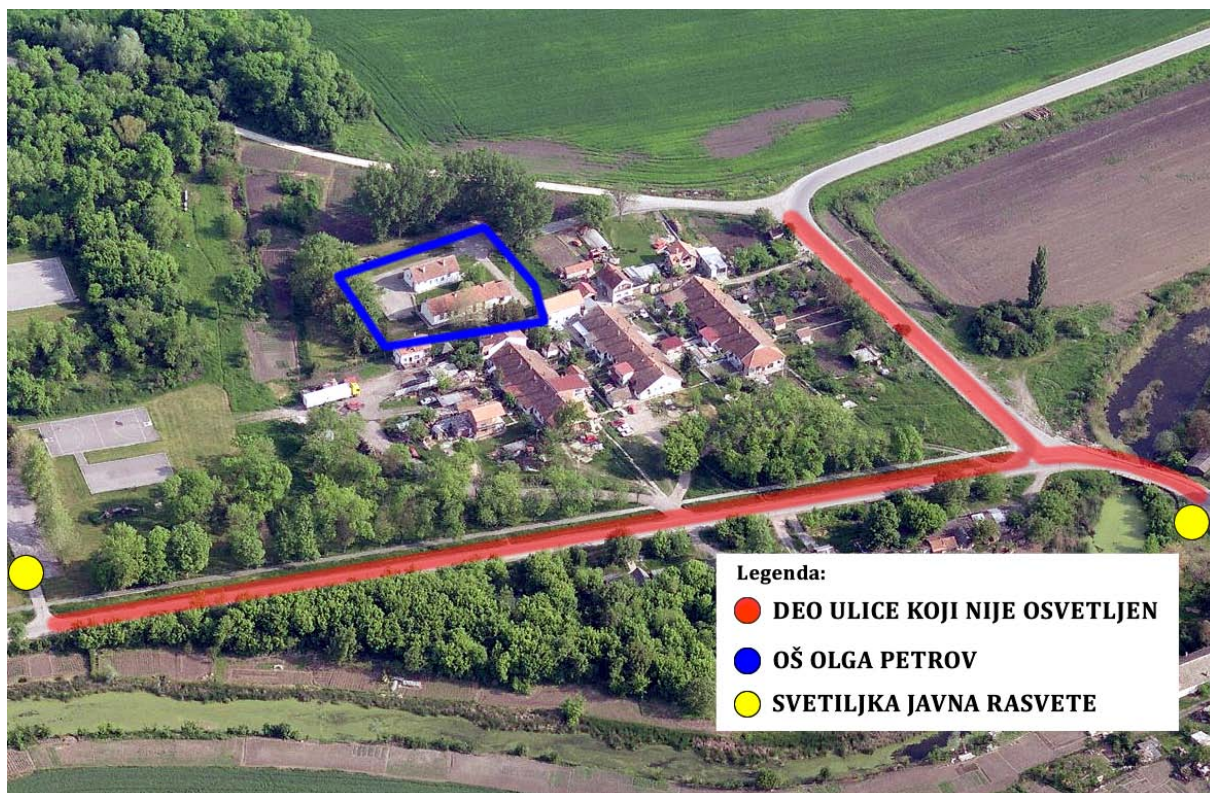
Građani Kovilova su sredinom 2010. godine su uputili molbu za osvetljenje glavne ulice Sekretarijatu za komunalne i stambene poslove, ali problem je samo delimično rešen.

Smatramo da je neophodno osvetliti preostale delove ulice kako bi svi gore pomenuti problemi bili rešeni.


Vaš Lobi

PRILOG:

Dostavljamo Vam i slike dela ulice koji nije osvetljen (Slika 1. i 2.), kompletnu mapu naselja Kovilovo sa naznačenim delovima (Slika 3.) i slike koje smo snimili noću (Slika 4., 5. i 6.).



Slika 1. Neosvetljeni delovi ulice koji vode do osnovne škole

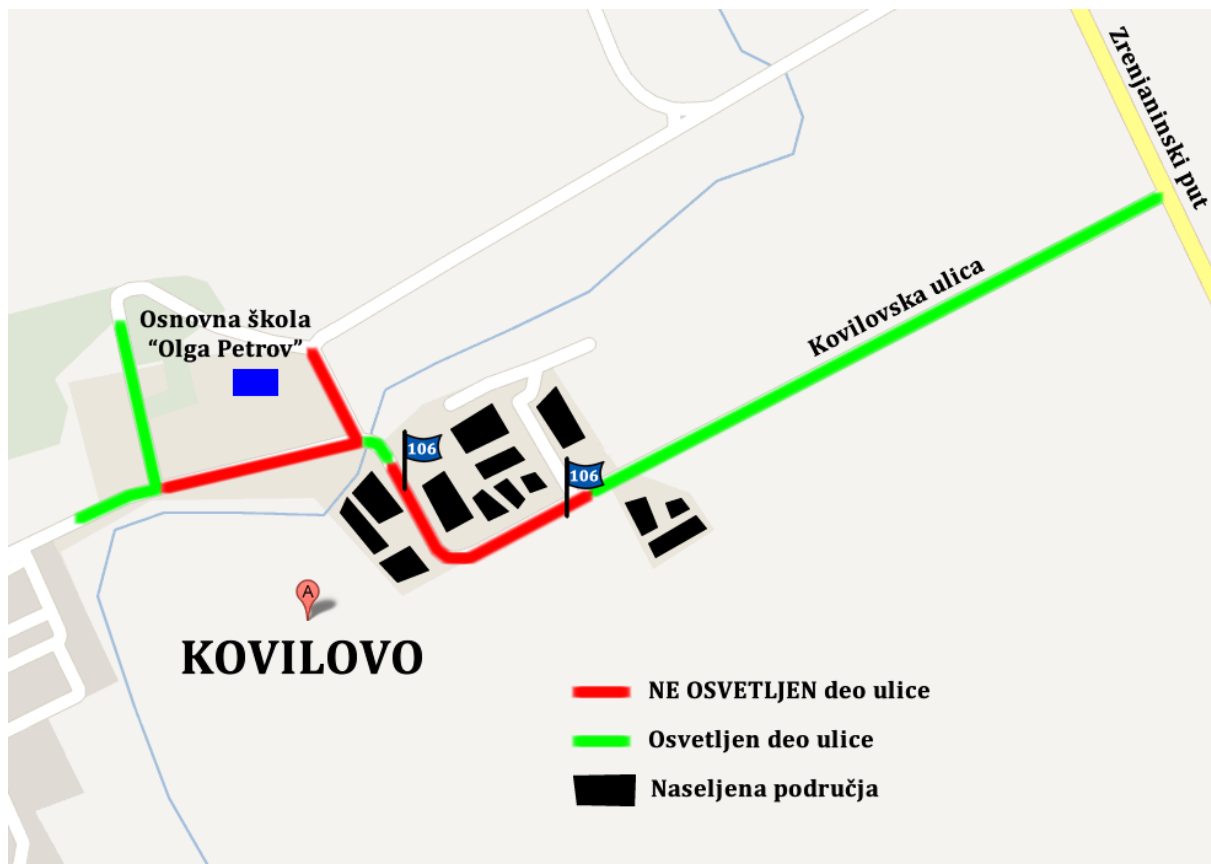


Slika 2. Neosvetljena kriva pod uglom od 90 stepeni

Leva Obala Beograda Info

Blog/portala naselja leve obale Beograda

www.lobi.in.rs



Slika 3. Mapa naselja Kovilovo sa označenim osvetljenim i neosvetljenim delovima



Slika 4. Pogled ka Zrenjaninskom putu od krivine po uglom od 90stepeni (neosvetljen deo)

Leva Obala Beograda Info

Blog/portala naselja leve obale Beograda

www.lobi.in.rs



Slika 5. Pogled ka nastavku ulice od krivine po uglom od 90stepeni(takođe neosvetljen deo)



Slika 6. Pogled od poslednje svetiljke pred samim naseljem ka krivini od 90 stepeni